

Филиал публично-правовой компании «Роскадастр» по Калининградской области

полное наименование органа регистрации прав

Выписка из Единого государственного реестра недвижимости об объекте недвижимости

Сведения о характеристиках объекта недвижимости

На основании запроса от 30.09.2024, поступившего на рассмотрение 30.09.2024, сообщаем, что согласно записям Единого государственного реестра недвижимости:

Раздел 1 Лист 1

Земельный участок			
вид объекта недвижимости			

Лист № 1 раздела 1	Всего листов раздела 1: 3	Всего разделов: 8	Всего листов выписки: 28
--------------------	---------------------------	-------------------	--------------------------

30.09.2024г. № КУВИ-001/2024-242256931	
Кадастровый номер:	39:15:120315:9
Номер кадастрового квартала:	39:15:120315
Дата присвоения кадастрового номера:	14.12.2007

Ранее присвоенный государственный учетный номер:	данные отсутствуют
Местоположение:	Местоположение установлено относительно ориентира, расположенного в границах участка. Ориентир нежилое здание. Почтовый адрес ориентира: Калининградская обл, г Калининград, ул Лукашова, 6.
Площадь:	1337 +/- 0
Кадастровая стоимость, руб.:	3894146.2
Кадастровые номера расположенных в пределах земельного участка объектов недвижимости:	39:15:120315:20
Кадастровые номера объектов недвижимости, из которых образован объект недвижимости:	39:15:000000:87
Кадастровые номера образованных объектов недвижимости:	данные отсутствуют
Категория земель:	Земли населенных пунктов
Виды разрешенного использования:	под военный городок №1
Сведения о кадастровом инженере:	Глеза Светлана Анатольевна, дата завершения кадастровых работ: 20.12.2015
Сведения о лесах, водных объектах и об иных природных объектах, расположенных в пределах земельного участка:	данные отсутствуют
Сведения о том, что земельный участок полностью расположен в границах зоны с особыми условиями использования территории, территории объекта культурного наследия, публичного сервитута:	данные отсутствуют
Сведения о том, что земельный участок расположен в границах особой экономической зоны, территории опережающего развития, зоны территориального развития в Российской Федерации, игровой зоны:	данные отсутствуют

 ДОКУМЕНТ ПОДПИСАН ЭЛЕКТРОННОЙ ПОДПИСЬЮ Сертификат: 009F0BDC181A023B64597F1E2579BEFB50 Владелец: ФЕДЕРАЛЬНАЯ СЛУЖБА ГОСУДАРСТВЕННОЙ РЕГИСТРАЦИИ, КАДАСТРА И КАРТОГРАФИИ Действителен: с 02.08.2024 по 26.10.2025

полное наименование должности	инициалы, фамилия
-------------------------------	-------------------

Земельный участок			
вид объекта недвижимости			
Лист № 2 раздела 1	Всего листов раздела 1: 3	Всего разделов: 8	Всего листов выписки: 28
30.09.2024г. № КУВИ-001/2024-242256931			
Кадастровый номер:		39:15:120315:9	
Сведения о том, что земельный участок расположен в границах особо охраняемой природной территории, Байкальской природной территории и ее экологических зон, лесопарковом зеленом поясе, охотничьего угодья, лесничества:		данные отсутствуют	
Сведения о расположении земельного участка и (или) расположенного на нем объекта недвижимости в границах территории, в отношении которой принято решение о резервировании земель для государственных или муниципальных нужд:		данные отсутствуют	
Сведения о результатах проведения государственного земельного надзора:		данные отсутствуют	
Сведения о расположении земельного участка в границах территории, в отношении которой утвержден проект межевания территории:		данные отсутствуют	
Условный номер земельного участка:		данные отсутствуют	
Сведения о принятии акта и (или) заключении договора, предусматривающих предоставление в соответствии с земельным законодательством исполнительным органом государственным органом власти или органом местного самоуправления, находящегося в государственной или муниципальной собственности земельного участка для строительства наемного дома социального использования или наемного дома коммерческого использования:		данные отсутствуют	
Сведения о том, что земельный участок или земельные участки образованы на основании решения об изъятии земельного участка и (или) расположенного на нем объекта недвижимости для государственных или муниципальных нужд:		данные отсутствуют	
Сведения о том, что земельный участок образован из земель или земельного участка, государственная собственность на которые не разграничена:		данные отсутствуют	
Сведения о наличии земельного спора о местоположении границ земельных участков:		данные отсутствуют	
Статус записи об объекте недвижимости:		Сведения об объекте недвижимости имеют статус "актуальные, ранее учтенные"	
Особые отметки:		Сведения об ограничениях права на объект недвижимости, обременениях данного объекта, не зарегистрированных в реестре прав, ограничений прав и обременений недвижимого имущества: вид	



ДОКУМЕНТ ПОДПИСАН
ЭЛЕКТРОННОЙ ПОДПИСЬЮ

Сертификат: 009F0BDC181A023B64597F1E2579BEFB50

Владелец: ФЕДЕРАЛЬНАЯ СЛУЖБА ГОСУДАРСТВЕННОЙ

РЕГИСТРАЦИИ, КАДАСТРА И КАРТОГРАФИИ

Действителен: с 02.08.2024 по 26.10.2025

полное наименование должности

инициалы, фамилия

Земельный участок			
вид объекта недвижимости			
Лист № 3 раздела 1	Всего листов раздела 1: 3	Всего разделов: 8	Всего листов выписки: 28

30.09.2024г. № КУВИ-001/2024-242256931

Кадастровый номер: 39:15:120315:9

	<p>ограничения (обременения): ограничения прав на земельный участок, предусмотренные статьей 56 Земельного кодекса Российской Федерации; срок действия: с 23.08.2017; реквизиты документа-основания: приказ об утверждении границ охранной зоны газораспределительной сети и наложении ограничений (обременений) на входящие в нее земельные участки от 19.12.2016 № 332 выдан: Министерство жилищно-коммунального хозяйства и топливно-энергетического комплекса Калининградской области. вид ограничения (обременения): ограничения прав на земельный участок, предусмотренные статьей 56 Земельного кодекса Российской Федерации; срок действия: с 15.02.2018; реквизиты документа-основания: распоряжение «Об утверждении границ водоохранных зон и прибрежных защитных полос водотоков бассейна реки Преголя Калининградской области» от 24.11.2017 № 187 выдан: Министерство природных ресурсов и экологии Калининградской области. вид ограничения (обременения): ограничения прав на земельный участок, предусмотренные статьей 56 Земельного кодекса Российской Федерации; срок действия: с 20.08.2020; реквизиты документа-основания: письменное обращение от 11.06.2020 № АЗ-28-4880 выдан: Невско-Ладожское бассейновое водное управление Федерального агентства водных ресурсов; распоряжение "Об утверждении местоположения границ зон затопления в отношении участка территории в районе реки Голубая, ручья Воздушный (городской округ "Город Калининград", Гурьевский городской округ) Калининградской области" от 18.05.2020 № 51 выдан: Невско-Ладожское бассейновое водное управление Федерального агентства водных ресурсов; документ, содержащий необходимые для внесения в государственный кадастр недвижимости сведения об установлении или изменении территориальной зоны или зоны с особыми условиями использования территорий, либо об отмене установления такой зоны от 15.06.2020 № ZoneToGKN_F51D32E1-CF25-48B1-B8EA-4689B3868F2D выдан:</p> <p>Общество с ограниченной ответственностью "ВИЗИР", Петров Михаил Вячеславович. вид ограничения (обременения): ограничения прав на земельный участок, предусмотренные статьей 56 Земельного кодекса Российской Федерации; срок действия: с 16.01.2024; реквизиты документа-основания: письменное обращение от 11.12.2023 № 4430-МПП выдан: Министерство природных ресурсов и экологии Калининградской области; распоряжение о внесении изменения в распоряжение Министерства природных ресурсов и экологии Калининградская область от 24 ноября 2017 года № 187 от 21.11.2023 № 04 выдан: Министерство природных ресурсов и экологии Калининградской области.</p>
Получатель выписки:	Котелевская Элина Геннадьевна, действующий(ая) на основании документа "" КОМИТЕТ МУНИЦИПАЛЬНОГО ИМУЩЕСТВА И ЗЕМЕЛЬНЫХ РЕСУРСОВ АДМИНИСТРАЦИИ ГОРОДСКОГО ОКРУГА "ГОРОД КАЛИНИНГРАД"



ДОКУМЕНТ ПОДПИСАН
ЭЛЕКТРОННОЙ ПОДПИСЬЮ

Сертификат: 009F0BDC181A023B64597F1E2579BEFB50

Владелец: ФЕДЕРАЛЬНАЯ СЛУЖБА ГОСУДАРСТВЕННОЙ

РЕГИСТРАЦИИ, КАДАСТРА И КАРТОГРАФИИ

Действителен: с 02.08.2024 по 26.10.2025

полное наименование должности

инициалы, фамилия

Выписка из Единого государственного реестра недвижимости об объекте недвижимости
Сведения о зарегистрированных правах

Земельный участок			
вид объекта недвижимости			
Лист № 1 раздела 2	Всего листов раздела 2: 4	Всего разделов: 8	Всего листов выписки: 28
30.09.2024г. № КУВИ-001/2024-242256931			
Кадастровый номер:		39:15:120315:9	
1	Правообладатель (правообладатели):	1.1	Муниципальное образование
	Сведения о возможности предоставления третьим лицам персональных данных физического лица:	1.1.1	данные отсутствуют
2	Вид, номер, дата и время государственной регистрации права:	2.1	Собственность 39:15:120315:9-39/021/2019-3 10.04.2019 19:05:18
3	Сведения об осуществлении государственной регистрации сделки, права без необходимого в силу закона согласия третьего лица, органа:	3.1	данные отсутствуют
4	Ограничение прав и обременение объекта недвижимости:		
	4.1 вид:	Сервитут	
	дата государственной регистрации:	04.07.2016 10:33:39	
	номер государственной регистрации:	39-39/001-39/001/040/2016-297/1	
	срок, на который установлены ограничение прав и обременение объекта недвижимости:	Срок действия с 04.07.2016	
	лицо, в пользу которого установлены ограничение прав и обременение объекта недвижимости:	данные о правообладателе отсутствуют	
	сведения о возможности предоставления третьим лицам персональных данных физического лица	данные отсутствуют	
	основание государственной регистрации:	Постановление Администрации городского округа "Город Калининград", № 543, выдан 22.04.2016	
	сведения об осуществлении государственной регистрации сделки, права, ограничения права без необходимого в силу закона согласия третьего лица, органа:	данные отсутствуют	
	сведения об управляющем залогом и о договоре управления залогом, если такой договор заключен для управления ипотекой:	данные отсутствуют	
	сведения о депозитарии, который осуществляет хранение обездвиженной документарной закладной или электронной закладной:		



ДОКУМЕНТ ПОДПИСАН
ЭЛЕКТРОННОЙ ПОДПИСЬЮ

Сертификат: 009F0BDC181A023B64597F1E2579BEFB50

Владелец: ФЕДЕРАЛЬНАЯ СЛУЖБА ГОСУДАРСТВЕННОЙ
РЕГИСТРАЦИИ, КАДАСТРА И КАРТОГРАФИИ
Действителен: с 02.08.2024 по 26.10.2025

полное наименование должности

инициалы, фамилия

Земельный участок			
вид объекта недвижимости			
Лист № 2 раздела 2	Всего листов раздела 2: 4	Всего разделов: 8	Всего листов выписки: 28

30.09.2024г. № КУВИ-001/2024-242256931

Кадастровый номер: 39:15:120315:9

	ведения о внесении изменений или дополнений в регистрационную запись об ипотеке:	
4.2	вид:	Прочие ограничения прав и обременения объекта недвижимости
	дата государственной регистрации:	28.10.2014 17:07:16
	номер государственной регистрации:	39-39-01/325/2014-834
	срок, на который установлены ограничение прав и обременение объекта недвижимости:	Срок действия с 28.10.2014
	лицо, в пользу которого установлены ограничение прав и обременение объекта недвижимости:	данные о правообладателе отсутствуют
	сведения о возможности предоставления третьим лицам персональных данных физического лица	данные отсутствуют
	основание государственной регистрации:	Кадастровый паспорт земельного участка, № 39/14-ВС-334889, выдан 27.10.2014
	сведения об осуществлении государственной регистрации сделки, права, ограничения права без необходимого в силу закона согласия третьего лица, органа:	данные отсутствуют
	сведения об управляющем залогом и о договоре управления залогом, если такой договор заключен для управления ипотекой:	данные отсутствуют
	сведения о депозитарии, который осуществляет хранение обездвиженной документарной закладной или электронной закладной:	
	ведения о внесении изменений или дополнений в регистрационную запись об ипотеке:	
4.3	вид:	Прочие ограничения прав и обременения объекта недвижимости
	дата государственной регистрации:	28.10.2014 17:07:16
	номер государственной регистрации:	39-39-01/325/2014-833
	срок, на который установлены ограничение прав и обременение объекта недвижимости:	Срок действия с 28.10.2014
	лицо, в пользу которого установлены ограничение прав и обременение объекта недвижимости:	данные о правообладателе отсутствуют
	сведения о возможности предоставления третьим лицам персональных данных физического лица	данные отсутствуют



ДОКУМЕНТ ПОДПИСАН
ЭЛЕКТРОННОЙ ПОДПИСЬЮ

Сертификат: 009F0BDC181A023B64597F1E2579BEFB50

Владелец: ФЕДЕРАЛЬНАЯ СЛУЖБА ГОСУДАРСТВЕННОЙ

РЕГИСТРАЦИИ, КАДАСТРА И КАРТОГРАФИИ

Действителен: с 02.08.2024 по 26.10.2025

полное наименование должности

инициалы, фамилия


Земельный участок			
вид объекта недвижимости			

Лист № 3 раздела 2	Всего листов раздела 2: 4	Всего разделов: 8	Всего листов выписки: 28
--------------------	---------------------------	-------------------	--------------------------

30.09.2024г. № КУВИ-001/2024-242256931

Кадастровый номер: 39:15:120315:9

	основание государственной регистрации:	Кадастровый паспорт земельного участка, № 39/14-ВС-334889, выдан 27.10.2014
	сведения об осуществлении государственной регистрации сделки, права, ограничения права без необходимого в силу закона согласия третьего лица, органа:	данные отсутствуют
	сведения об управляющем залогом и о договоре управления залогом, если такой договор заключен для управления ипотекой:	данные отсутствуют
	сведения о депозитарии, который осуществляет хранение бездвиженной документарной закладной или электронной закладной:	
	ведения о внесении изменений или дополнений в регистрационную запись об ипотеке:	
5	Договоры участия в долевом строительстве:	не зарегистрировано
6	Заявленные в судебном порядке права требования:	данные отсутствуют
7	Сведения о возможности предоставления третьим лицам персональных данных физического лица	данные отсутствуют
8	Сведения о возражении в отношении зарегистрированного права:	данные отсутствуют
9	Сведения о наличии решения об изъятии объекта недвижимости для государственных и муниципальных нужд:	данные отсутствуют
10	Сведения о невозможности государственной регистрации без личного участия правообладателя или его законного представителя:	данные отсутствуют
11	Правопритязания и сведения о наличии поступивших, но не рассмотренных заявлений о проведении государственной регистрации права (перехода, прекращения права), ограничения права или обременения объекта недвижимости, сделки в отношении объекта недвижимости:	отсутствуют

 ДОКУМЕНТ ПОДПИСАН ЭЛЕКТРОННОЙ ПОДПИСЬЮ	Сертификат: 009F0BDC181A023B64597F1E2579BEFB50 Владелец: ФЕДЕРАЛЬНАЯ СЛУЖБА ГОСУДАРСТВЕННОЙ РЕГИСТРАЦИИ, КАДАСТРА И КАРТОГРАФИИ Действителен: с 02.08.2024 по 26.10.2025	инициалы, фамилия
полное наименование должности		

Земельный участок			
вид объекта недвижимости			
Лист № 4 раздела 2	Всего листов раздела 2: 4	Всего разделов: 8	Всего листов выписки: 28
30.09.2024г. № КУВИ-001/2024-242256931			
Кадастровый номер:		39:15:120315:9	
11	Сведения о невозможности государственной регистрации перехода, прекращения, ограничения права на земельный участок из земель сельскохозяйственного назначения:	данные отсутствуют	

полное наименование должности	 ДОКУМЕНТ ПОДПИСАН ЭЛЕКТРОННОЙ ПОДПИСЬЮ Сертификат: 009F0BDC181A023B64597F1E2579BEFB50 Владелец: ФЕДЕРАЛЬНАЯ СЛУЖБА ГОСУДАРСТВЕННОЙ РЕГИСТРАЦИИ, КАДАСТРА И КАРТОГРАФИИ Действителен: с 02.08.2024 по 26.10.2025	инициалы, фамилия
-------------------------------	---	-------------------

Выписка из Единого государственного реестра недвижимости об объекте недвижимости

Описание местоположения земельного участка

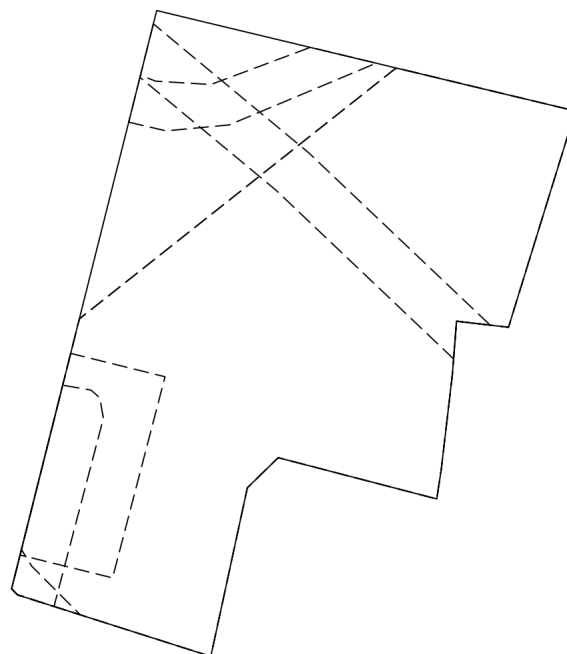
Земельный участок			
вид объекта недвижимости			

Лист № 1 раздела 3	Всего листов раздела 3: 1	Всего разделов: 8	Всего листов выписки: 28
--------------------	---------------------------	-------------------	--------------------------

30.09.2024г. № КУВИ-001/2024-242256931

Кадастровый номер: 39:15:120315:9

План (чертеж, схема) земельного участка



Масштаб 1:600 Условные обозначения:

полное наименование должности	инициалы, фамилия
-------------------------------	-------------------



ДОКУМЕНТ ПОДПИСАН
ЭЛЕКТРОННОЙ ПОДПИСЬЮ

Сертификат: 009F0BDC181A023B64597F1E2579BEFB50
Владелец: ФЕДЕРАЛЬНАЯ СЛУЖБА ГОСУДАРСТВЕННОЙ
РЕГИСТРАЦИИ, КАДАСТРА И КАРТОГРАФИИ
Действителен: с 02.08.2024 по 26.10.2025

Выписка из Единого государственного реестра недвижимости об объекте недвижимости

Описание местоположения земельного участка

Земельный участок			
вид объекта недвижимости			
Лист № 1 раздела 3.1	Всего листов раздела 3.1: 1	Всего разделов: 8	Всего листов выписки: 28
30.09.2024г. № КУВИ-001/2024-242256931			
Кадастровый номер:		39:15:120315:9	

Описание местоположения границ земельного участка							
№ п/п	Номер точки		Дирекционный угол	Горизонтальное положение, м	Описание закрепления на местности	Кадастровые номера смежных участков	Сведения об адресах правообладателей смежных земельных участков
	начальная	конечная					
1	2	3	4	5	6	7	8
1	1.1.1	1.1.2	14°5.2`	47.95	данные отсутствуют	данные отсутствуют	данные отсутствуют
2	1.1.2	1.1.3	103°29.6`	34.63	данные отсутствуют	39:15:120315:8	Россия, Калининградская обл, г. Калининград, ул. Лейтенанта Яналова, д. 3, кв. 28; Россия, Калининградская обл, г. Калининград, ул. Комсомольская, д. 84, кв. 6
3	1.1.3	1.1.4	197°10.9`	18.21	данные отсутствуют	данные отсутствуют	данные отсутствуют
4	1.1.4	1.1.5	276°41.2`	4.21	данные отсутствуют	данные отсутствуют	данные отсутствуют
5	1.1.5	1.1.6	184°25.8`	4.27	данные отсутствуют	данные отсутствуют	данные отсутствуют
6	1.1.6	1.1.7	186°41.0`	7.73	данные отсутствуют	данные отсутствуют	данные отсутствуют
7	1.1.7	1.1.8	188°40.4`	2.39	данные отсутствуют	данные отсутствуют	данные отсутствуют
8	1.1.8	1.1.9	284°35.7`	13.18	данные отсутствуют	данные отсутствуют	данные отсутствуют
9	1.1.9	1.1.10	225°42.1`	3.47	данные отсутствуют	данные отсутствуют	данные отсутствуют
10	1.1.10	1.1.11	192°13.4`	13.88	данные отсутствуют	данные отсутствуют	данные отсутствуют
11	1.1.11	1.1.12	287°40.9`	16.33	данные отсутствуют	данные отсутствуют	данные отсутствуют
12	1.1.12	1.1.1	316°48.5`	0.67	данные отсутствуют	данные отсутствуют	данные отсутствуют



ДОКУМЕНТ ПОДПИСАН
ЭЛЕКТРОННОЙ ПОДПИСЬЮ

Сертификат: 009F0BDC181A023B64597F1E2579BEFB50

Владелец: ФЕДЕРАЛЬНАЯ СЛУЖБА ГОСУДАРСТВЕННОЙ
РЕГИСТРАЦИИ, КАДАСТРА И КАРТОГРАФИИ
Действителен: с 02.08.2024 по 26.10.2025

полное наименование должности

инициалы, фамилия

Выписка из Единого государственного реестра недвижимости об объекте недвижимости

Описание местоположения земельного участка

Земельный участок			
вид объекта недвижимости			
Лист № 1 раздела 3.2	Всего листов раздела 3.2: 1	Всего разделов: 8	Всего листов выписки: 28
30.09.2024г. № КУВИ-001/2024-242256931			
Кадастровый номер:		39:15:120315:9	

Сведения о характерных точках границы земельного участка				
Система координат МСК39				
Номер точки	Координаты, м		Описание закрепления на местности	Средняя квадратичная погрешность определения координат характерных точек границ земельного участка, м
	X	Y		
1	2	3	4	5
1	360709.46	1185922.1	Временный межевой знак	-
2	360708.97	1185922.56	Временный межевой знак	-
3	360704.01	1185938.12	Временный межевой знак	-
4	360717.58	1185941.06	Временный межевой знак	-
5	360720	1185943.54	Временный межевой знак	-
6	360716.68	1185956.29	Временный межевой знак	-
7	360719.04	1185956.65	Временный межевой знак	-
8	360726.72	1185957.55	Временный межевой знак	-
9	360730.98	1185957.88	Временный межевой знак	-
10	360730.49	1185962.06	Временный межевой знак	-
11	360747.89	1185967.44	Временный межевой знак	-
12	360755.97	1185933.77	Временный межевой знак	-
1	360709.46	1185922.1	Временный межевой знак	-



ДОКУМЕНТ ПОДПИСАН
ЭЛЕКТРОННОЙ ПОДПИСЬЮ

Сертификат: 009F0BDC181A023B64597F1E2579BEFB50

Владелец: ФЕДЕРАЛЬНАЯ СЛУЖБА ГОСУДАРСТВЕННОЙ

РЕГИСТРАЦИИ, КАДАСТРА И КАРТОГРАФИИ

Действителен: с 02.08.2024 по 26.10.2025

полное наименование должности

инициалы, фамилия

Выписка из Единого государственного реестра недвижимости об объекте недвижимости
Сведения о частях земельного участка

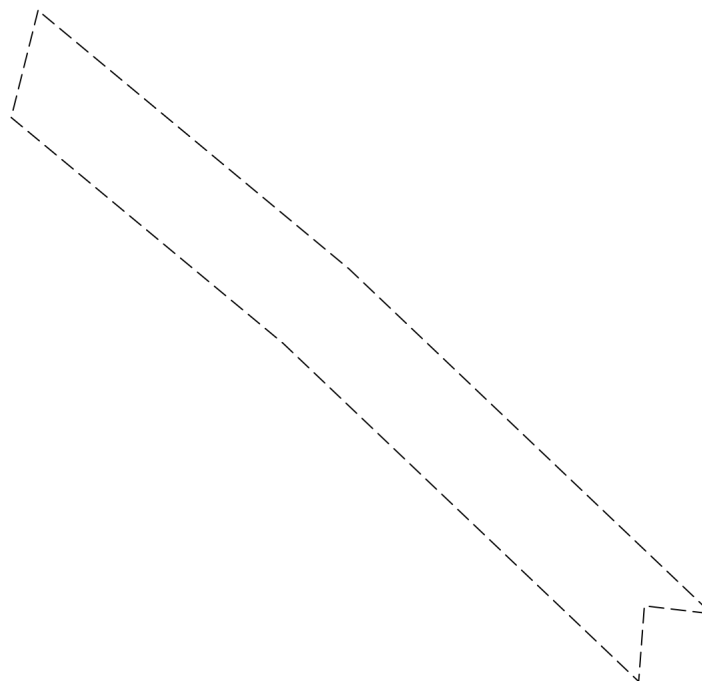
Земельный участок			
вид объекта недвижимости			

Лист № 1 раздела 4	Всего листов раздела 4: 7	Всего разделов: 8	Всего листов выписки: 28
--------------------	---------------------------	-------------------	--------------------------

30.09.2024г. № КУВИ-001/2024-242256931


Кадастровый номер: 39:15:120315:9

План (чертеж, схема) части земельного участка Учетный номер части: 39:15:120315:9/1



Масштаб 1:300 Условные обозначения:

полное наименование должности	инициалы, фамилия
-------------------------------	-------------------



ДОКУМЕНТ ПОДПИСАН
ЭЛЕКТРОННОЙ ПОДПИСЬЮ

Сертификат: 009F0BDC181A023B64597F1E2579BEFB50
Владелец: ФЕДЕРАЛЬНАЯ СЛУЖБА ГОСУДАРСТВЕННОЙ
РЕГИСТРАЦИИ, КАДАСТРА И КАРТОГРАФИИ
Действителен: с 02.08.2024 по 26.10.2025

Земельный участок

вид объекта недвижимости

Лист № 2 раздела 4

Всего листов раздела 4: 7

Всего разделов: 8

Всего листов выписки: 28

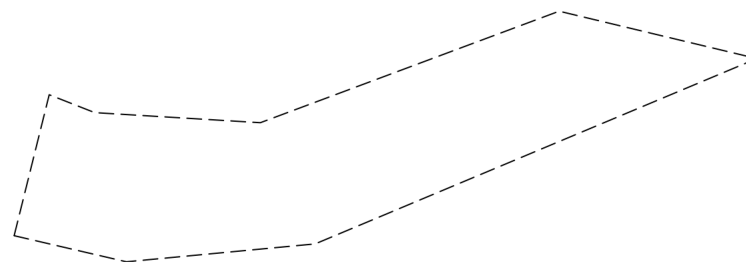
30.09.2024г. № КУВИ-001/2024-242256931

Кадастровый номер:

39:15:120315:9

План (чертеж, схема) части земельного участка

Учетный номер части: 39:15:120315:9/2



Масштаб 1:200

Условные обозначения:

ДОКУМЕНТ ПОДПИСАН
ЭЛЕКТРОННОЙ ПОДПИСЬЮ

Сертификат: 009F0BDC181A023B64597F1E2579BEFB50

Владелец: ФЕДЕРАЛЬНАЯ СЛУЖБА ГОСУДАРСТВЕННОЙ
РЕГИСТРАЦИИ, КАДАСТРА И КАРТОГРАФИИ
Действителен: с 02.08.2024 по 26.10.2025

полное наименование должности

инициалы, фамилия

Земельный участок

вид объекта недвижимости

Лист № 3 раздела 4

Всего листов раздела 4: 7

Всего разделов: 8

Всего листов выписки: 28

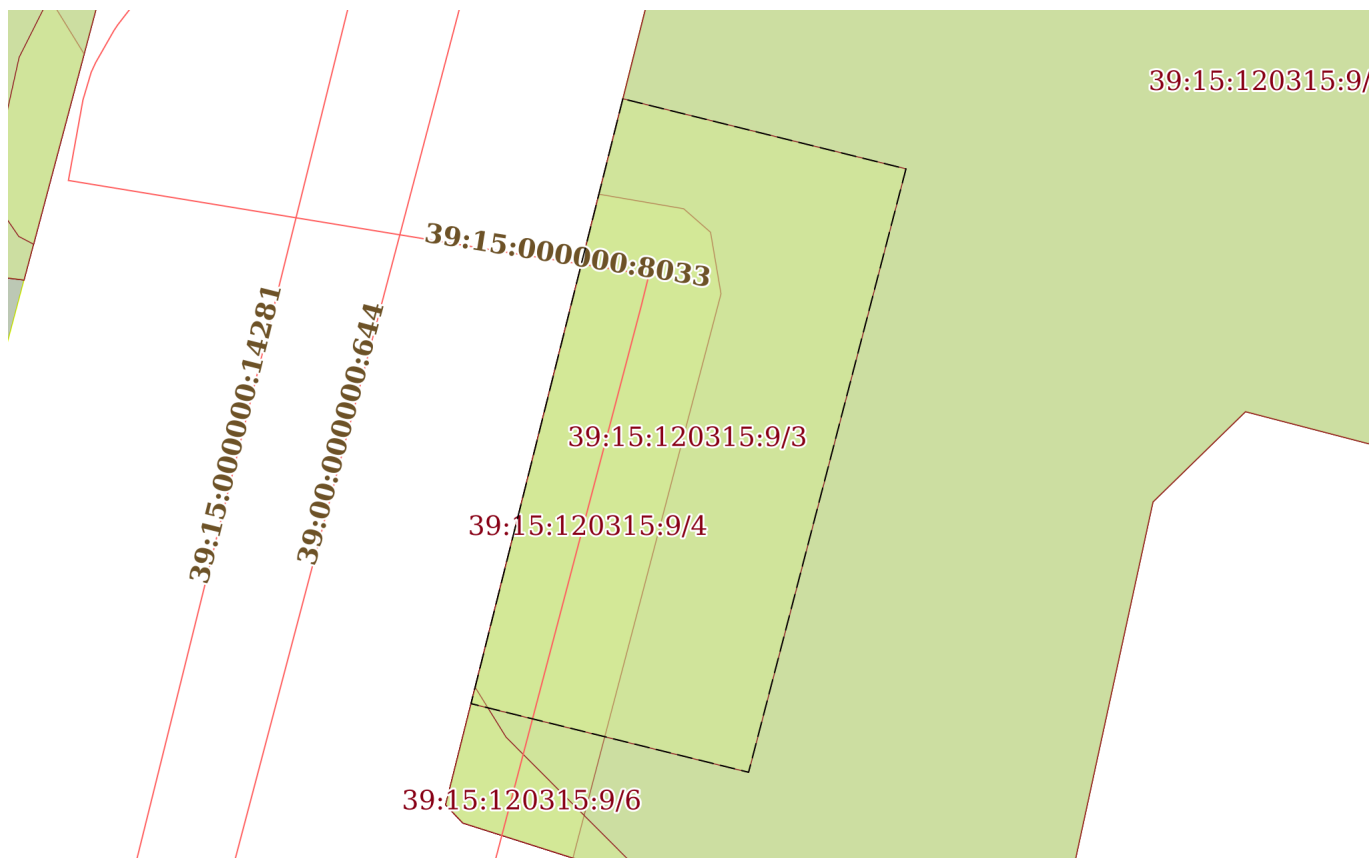
30.09.2024г. № КУВИ-001/2024-242256931

Кадастровый номер:

39:15:120315:9

План (чертеж, схема) части земельного участка

Учетный номер части: 39:15:120315:9/3



Масштаб 1:200

Условные обозначения:



ДОКУМЕНТ ПОДПИСАН
ЭЛЕКТРОННОЙ ПОДПИСЬЮ

Сертификат: 009F0BDC181A023B64597F1E2579BEFB50

Владелец: ФЕДЕРАЛЬНАЯ СЛУЖБА ГОСУДАРСТВЕННОЙ

РЕГИСТРАЦИИ, КАДАСТРА И КАРТОГРАФИИ

Действителен: с 02.08.2024 по 26.10.2025

полное наименование должности

инициалы, фамилия

Земельный участок

вид объекта недвижимости

Лист № 4 раздела 4

Всего листов раздела 4: 7

Всего разделов: 8

Всего листов выписки: 28

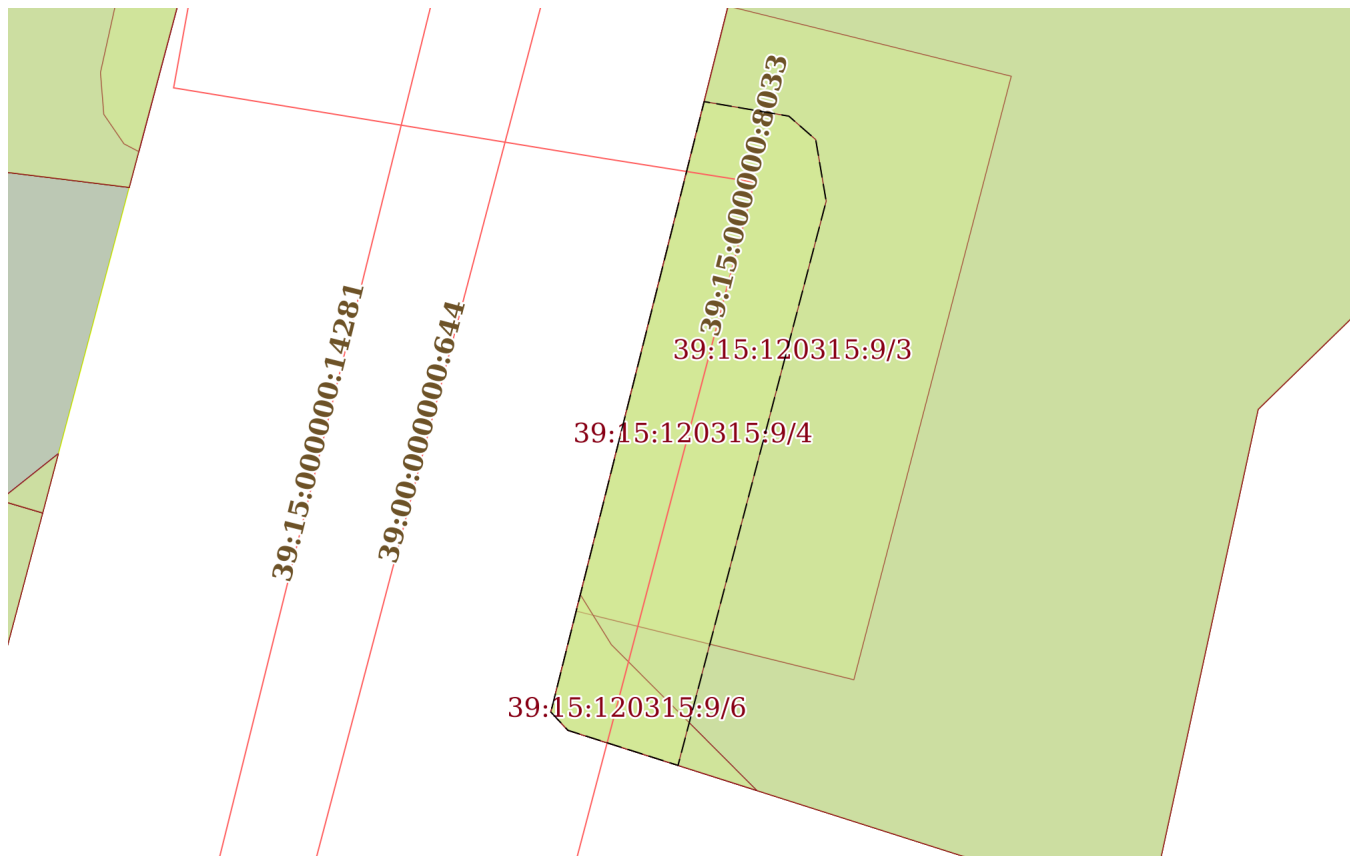
30.09.2024г. № КУВИ-001/2024-242256931

Кадастровый номер:

39:15:120315:9

План (чертеж, схема) части земельного участка

Учетный номер части: 39:15:120315:9/4



Масштаб 1:200

Условные обозначения:

ДОКУМЕНТ ПОДПИСАН
ЭЛЕКТРОННОЙ ПОДПИСЬЮ

Сертификат: 009F0BDC181A023B64597F1E2579BEFB50

Владелец: ФЕДЕРАЛЬНАЯ СЛУЖБА ГОСУДАРСТВЕННОЙ

РЕГИСТРАЦИИ, КАДАСТРА И КАРТОГРАФИИ

Действителен: с 02.08.2024 по 26.10.2025

ПОЛНОЕ НАИМЕНОВАНИЕ ДОЛЖНОСТИ

инициалы, фамилия

Земельный участок

вид объекта недвижимости

Лист № 5 раздела 4

Всего листов раздела 4: 7

Всего разделов: 8

Всего листов выписки: 28

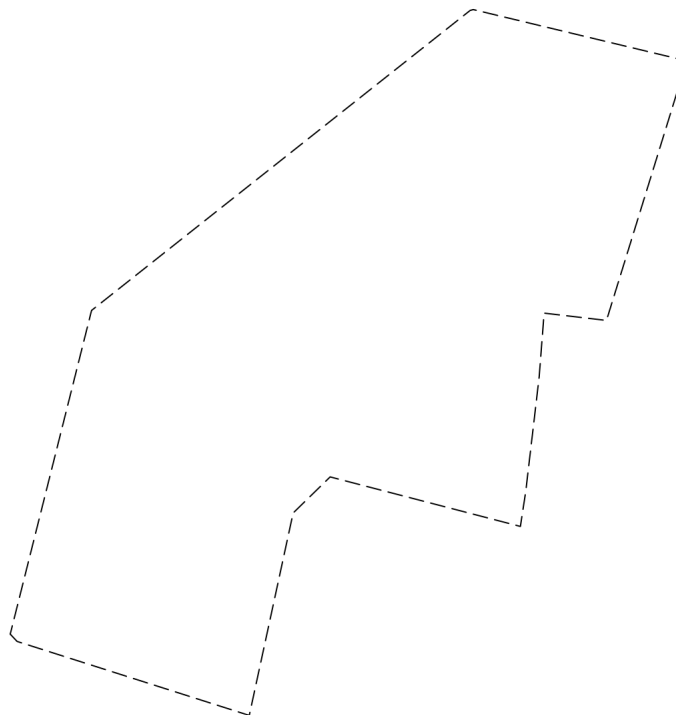
30.09.2024г. № КУВИ-001/2024-242256931

Кадастровый номер:

39:15:120315:9

План (чертеж, схема) части земельного участка

Учетный номер части: 39:15:120315:9/5



Масштаб 1:500

Условные обозначения:

ДОКУМЕНТ ПОДПИСАН
ЭЛЕКТРОННОЙ ПОДПИСЬЮ

Сертификат: 009F0BDC181A023B64597F1E2579BEFB50

Владелец: ФЕДЕРАЛЬНАЯ СЛУЖБА ГОСУДАРСТВЕННОЙ

РЕГИСТРАЦИИ, КАДАСТРА И КАРТОГРАФИИ

Действителен: с 02.08.2024 по 26.10.2025

полное наименование должности

инициалы, фамилия

Земельный участок

вид объекта недвижимости

Лист № 6 раздела 4

Всего листов раздела 4: 7

Всего разделов: 8

Всего листов выписки: 28

30.09.2024г. № КУВИ-001/2024-242256931

Кадастровый номер:

39:15:120315:9

План (чертеж, схема) части земельного участка

Учетный номер части: 39:15:120315:9/6



Масштаб 1:60

Условные обозначения:

ДОКУМЕНТ ПОДПИСАН
ЭЛЕКТРОННОЙ ПОДПИСЬЮ

Сертификат: 009F0BDC181A023B64597F1E2579BEFB50

Владелец: ФЕДЕРАЛЬНАЯ СЛУЖБА ГОСУДАРСТВЕННОЙ
РЕГИСТРАЦИИ, КАДАСТРА И КАРТОГРАФИИ
Действителен: с 02.08.2024 по 26.10.2025

полное наименование должности

инициалы, фамилия

Земельный участок

вид объекта недвижимости

Лист № 7 раздела 4

Всего листов раздела 4: 7

Всего разделов: 8

Всего листов выписки: 28

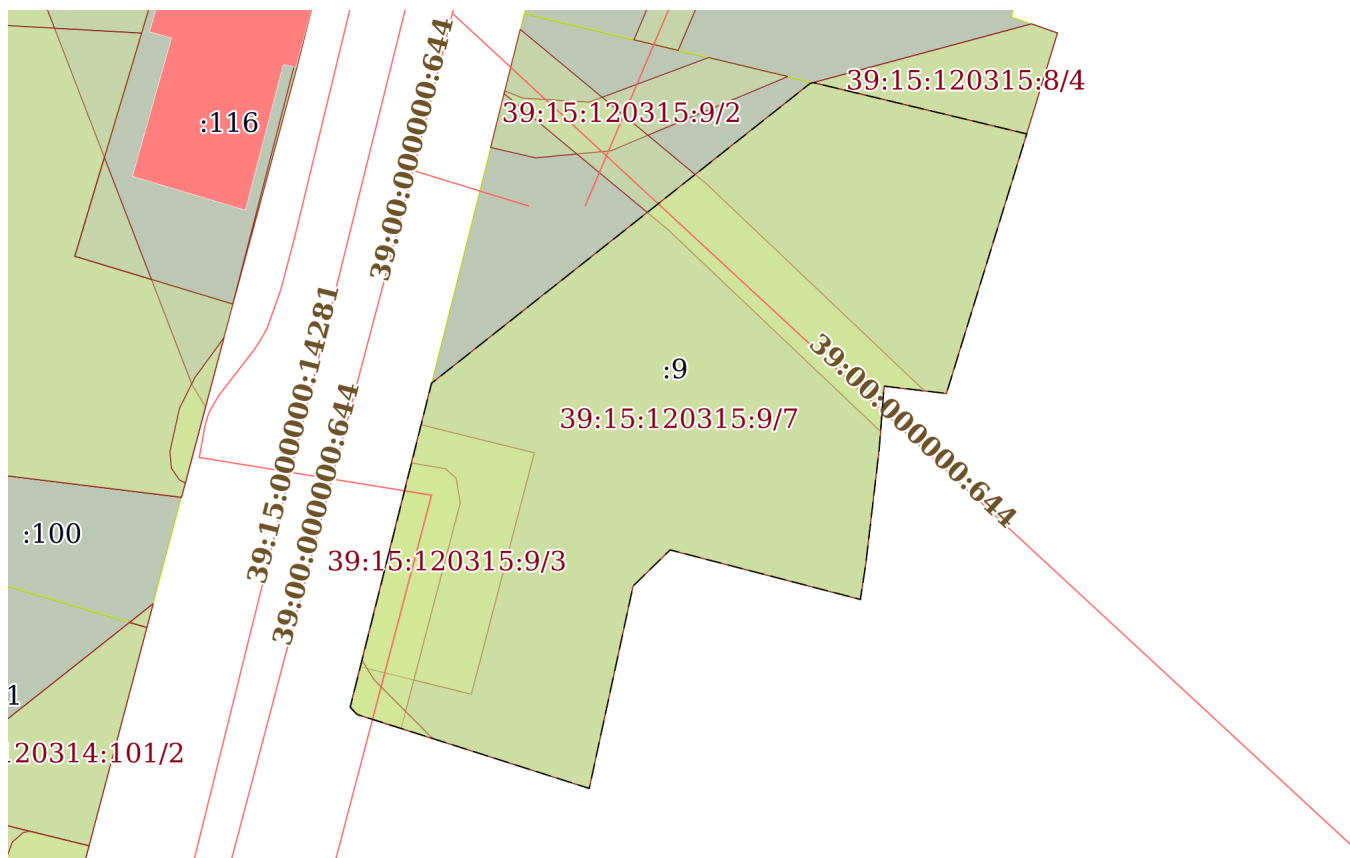
30.09.2024г. № КУВИ-001/2024-242256931

Кадастровый номер:

39:15:120315:9

План (чертеж, схема) части земельного участка

Учетный номер части: 39:15:120315:9/7



Масштаб 1:500

Условные обозначения:

ДОКУМЕНТ ПОДПИСАН
ЭЛЕКТРОННОЙ ПОДПИСЬЮ

Сертификат: 009F0BDC181A023B64597F1E2579BEFB50

Владелец: ФЕДЕРАЛЬНАЯ СЛУЖБА ГОСУДАРСТВЕННОЙ

РЕГИСТРАЦИИ, КАДАСТРА И КАРТОГРАФИИ

Действителен: с 02.08.2024 по 26.10.2025

полное наименование должности

инициалы, фамилия

Выписка из Единого государственного реестра недвижимости об объекте недвижимости

Сведения о частях земельного участка

Земельный участок			
вид объекта недвижимости			
Лист № 1 раздела 4.1	Всего листов раздела 4.1: 4	Всего разделов: 8	Всего листов выписки: 28
30.09.2024г. № КУВИ-001/2024-242256931			
Кадастровый номер:		39:15:120315:9	

Учетный номер части	Площадь, м2	Содержание ограничения в использовании или ограничения права на объект недвижимости или обременения объекта недвижимости
1	2	3
39:15:120315:9/1	136	данные отсутствуют
39:15:120315:9/2	61	данные отсутствуют
39:15:120315:9/3	129	данные отсутствуют
39:15:120315:9/4	64	вид ограничения (обременения): ограничения прав на земельный участок, предусмотренные статьей 56 Земельного кодекса Российской Федерации; Срок действия: не установлен; реквизиты документа-основания: приказ об утверждении границ охранной зоны газораспределительной сети и наложении ограничений (обременений) на входящие в нее земельные участки от 19.12.2016 № 332 выдан: Министерство жилищно-коммунального хозяйства и топливно-энергетического комплекса Калининградской области; Содержание ограничения (обременения): Содержание ограничений использования объектов недвижимости в границах зоны установлено в соответствии с пунктами 14-16 правил охраны газораспределительных сетей, утвержденных постановлением Правительства Российской Федерации от 20 ноября 2000 г. №878 "Об утверждении Правил охраны газораспределительных сетей"; Реестровый номер границы: 39.15.2.4032
39:15:120315:9/5	1084	вид ограничения (обременения): ограничения прав на земельный участок, предусмотренные статьей 56 Земельного кодекса Российской Федерации; Срок действия: не установлен; реквизиты документа-основания: распоряжение «Об утверждении границ водоохранных зон и прибрежных защитных полос водотоков бассейна реки Преголя Калининградской области» от 24.11.2017 № 187 выдан: Министерство природных ресурсов и экологии Калининградской области; Содержание ограничения (обременения): Режимы использования : в соответствии с Федеральным законом №74 от 03.06.2006г. "Водный кодекс Российской Федерации" в границах водоохранных зон запрещается: 1) использование сточных вод в целях регулирования плодородия почв; 2) размещение кладбищ, скотомогильников, мест захоронения отходов производства и потребления, химических, взрывчатых, токсичных, отравляющих и ядовитых веществ, пунктов захоронения радиоактивных отходов; 3) осуществление авиационных мер по борьбе с вредными организмами; 4) движение и стоянка транспортных средств (кроме специальных транспортных средств), за исключением их движения по дорогам и стоянки на дорогах и в специально оборудованных местах, имеющих твердое покрытие; 5) размещение автозаправочных станций, складов горюче-смазочных материалов (за исключением случаев, если автозаправочные станции, склады горюче-смазочных материалов размещены на территориях портов, судостроительных и судоремонтных организаций, инфраструктуры внутренних водных путей при условии соблюдения требований законодательства в



ДОКУМЕНТ ПОДПИСАН
ЭЛЕКТРОННОЙ ПОДПИСЬЮ

Сертификат: 009F0BDC181A023B64597F1E2579BEFB50

Владелец: ФЕДЕРАЛЬНАЯ СЛУЖБА ГОСУДАРСТВЕННОЙ
РЕГИСТРАЦИИ, КАДАСТРА И КАРТОГРАФИИ
Действителен: с 02.08.2024 по 26.10.2025

полное наименование должности

инициалы, фамилия

Земельный участок			
вид объекта недвижимости			
Лист № 2 раздела 4.1	Всего листов раздела 4.1: 4	Всего разделов: 8	Всего листов выписки: 28

30.09.2024г. № КУВИ-001/2024-242256931

Кадастровый номер: 39:15:120315:9

	<p>области охраны окружающей среды и настоящего Кодекса), станций технического обслуживания, используемых для технического осмотра и ремонта транспортных средств, осуществление мойки транспортных средств; 6) размещение специализированных хранилищ пестицидов и агрохимикатов, применение пестицидов и агрохимикатов; 7) сброс сточных, в том числе дренажных, вод; 8) разведка и добыча общераспространенных полезных ископаемых (за исключением случаев, если разведка и добыча общераспространенных полезных ископаемых осуществляются пользователями недр, осуществляющими разведку и добычу иных видов полезных ископаемых, в границах предоставленных им в соответствии с законодательством Российской Федерации о недрах горных отводов и (или) геологических отводов на основании утвержденного технического проекта в соответствии со статьей 19.1 Закона Российской Федерации от 21 февраля 1992 года № 2395-1 «О недрах»). В границах водоохранных зон допускаются проектирование, строительство, реконструкция, ввод в эксплуатацию, эксплуатация хозяйственных и иных объектов при условии оборудования таких объектов сооружениями, обеспечивающими охрану водных объектов от загрязнения, засорения, заиления и истощения вод в соответствии с водным законодательством и законодательством в области охраны окружающей среды. Выбор типа сооружения, обеспечивающего охрану водного объекта от загрязнения, засорения, заиления и истощения вод, осуществляется с учетом необходимости соблюдения установленных в соответствии с законодательством в области охраны окружающей среды нормативов допустимых сбросов загрязняющих веществ, иных веществ и микроорганизмов. В отношении территорий садоводческих, огороднических или дачных некоммерческих объединений граждан, размещенных в границах водоохранных зон и не оборудованных сооружениями для очистки сточных вод, до момента их оборудования такими сооружениями и (или) подключения к системам (централизованные системы водоотведения (канализации), централизованные ливневые системы водоотведения), допускается применение приемников, изготовленных из водонепроницаемых материалов, предотвращающих поступление загрязняющих веществ, иных веществ и микроорганизмов в окружающую среду.; Реестровый номер границы: 39.00.2.229</p>
39:15:120315:9/6	<p>вид ограничения (обременения): ограничения прав на земельный участок, предусмотренные статьей 56 Земельного кодекса Российской Федерации; Срок действия: не установлен; реквизиты документа-основания: письменное обращение от 11.06.2020 № АЗ-28-4880 выдан: Невско-Ладожское бассейновое водное управление Федерального агентства водных ресурсов; распоряжение "Об утверждении местоположения границ зон затопления в отношении участка территории в районе реки Голубая, ручья Воздушный (городской округ "Город Калининград", Гурьевский городской округ) Калининградской области" от 18.05.2020 № 51 выдан: Невско-Ладожское бассейновое водное управление Федерального агентства водных ресурсов; документ, содержащий необходимые для внесения в государственный кадастр недвижимости сведения об установлении или изменении территориальной зоны или зоны с особыми условиями использования территорий, либо об отмене установления такой зоны от 15.06.2020 № ZoneToGKN_F51D32E1-CF25-48B1-B8EA-4689B3868F2D выдан: Общество с ограниченной ответственностью "ВИЗИР", Петров Михаил Вячеславович; Содержание ограничения (обременения): Границы затопления</p>



ДОКУМЕНТ ПОДПИСАН
ЭЛЕКТРОННОЙ ПОДПИСЬЮ

Сертификат: 009F0BDC181A023B64597F1E2579BEFB50

Владелец: ФЕДЕРАЛЬНАЯ СЛУЖБА ГОСУДАРСТВЕННОЙ

РЕГИСТРАЦИИ, КАДАСТРА И КАРТОГРАФИИ

Действителен: с 02.08.2024 по 26.10.2025

полное наименование должности

инициалы, фамилия

Земельный участок			
вид объекта недвижимости			
Лист № 3 раздела 4.1	Всего листов раздела 4.1: 4	Всего разделов: 8	Всего листов выписки: 28

30.09.2024г. № КУВИ-001/2024-242256931

Кадастровый номер: 39:15:120315:9

		<p>определены в соответствии с Постановлением Правительства Российской Федерации от 18.04.2014 № 360 "Об определении границ зон затопления, подтопления". В границах зон затопления в соответствии с законодательством Российской Федерации о градостроительной деятельности отнесенных к зонам с особыми условиями использования территорий, запрещаются: 1. размещение новых населенных пунктов и строительство объектов капитального строительства без обеспечения инженерной защиты таких населенных пунктов и объектов от затопления, подтопления; 2. использование сточных вод в целях регулирования плодородия почв; 3. размещение кладбищ, скотомогильников, объектов размещения отходов производства и потребления, химических, взрывчатых, токсичных, отравляющих и ядовитых веществ, пунктов хранения и захоронения радиоактивных отходов; 4. осуществление авиационных мер по борьбе с вредными организмами.; Реестровый номер границы: 39:00-6.622; Вид объекта реестра границ: Зона с особыми условиями использования территории; Вид зоны по документу: Зона затопления при 1% обеспеченности участка территории в районе реки Голубая, ручья Воздушный (городской округ "Город Калининград", Гурьевский городской округ); Тип зоны: Иная зона с особыми условиями использования территории; Номер: 1</p>
39:15:120315:9/7	1084	<p>вид ограничения (обременения): ограничения прав на земельный участок, предусмотренные статьей 56 Земельного кодекса Российской Федерации; Срок действия: не установлен; реквизиты документа-основания: письменное обращение от 11.12.2023 № 4430-МПП выдан: Министерство природных ресурсов и экологии Калининградской области; распоряжение о внесении изменения в распоряжение Министерства природных ресурсов и экологии Калининградская область от 24 ноября 2017 года № 187 от 21.11.2023 № 04 выдан: Министерство природных ресурсов и экологии Калининградской области; Содержание ограничения (обременения): Режимы использования: в соответствии с Федеральным законом №74 от 03.06.2006г. "Водный кодекс Российской Федерации" в границах водоохранных зон запрещается: 1) использование сточных вод в целях регулирования плодородия почв; 2) размещение кладбищ, скотомогильников, мест захоронения отходов производства и потребления, химических, взрывчатых, токсичных, отравляющих и ядовитых веществ, пунктов захоронения радиоактивных отходов; 3) осуществление авиационных мер по борьбе с вредными организмами; 4) движение и стоянка транспортных средств (кроме специальных транспортных средств), за исключением их движения по дорогам и стоянки на дорогах и в специально оборудованных местах, имеющих твердое покрытие; 5) размещение автозаправочных станций, складов горюче-смазочных материалов (за исключением случаев, если автозаправочные станции, склады горюче-смазочных материалов размещены на территориях портов, судостроительных и судоремонтных организаций, инфраструктуры внутренних водных путей при условии соблюдения требований законодательства в области охраны окружающей среды и настоящего Кодекса), станций технического обслуживания, используемых для технического осмотра и ремонта транспортных средств, осуществление мойки транспортных средств; 6) размещение специализированных хранилищ пестицидов и агрохимикатов, применение пестицидов и агрохимикатов; 7) сброс сточных, в том числе дренажных, вод; 8) разведка и добыча общераспространенных полезных ископаемых (за</p>



ДОКУМЕНТ ПОДПИСАН
ЭЛЕКТРОННОЙ ПОДПИСЬЮ

Сертификат: 009F0BDC181A023B64597F1E2579BEFB50

Владелец: ФЕДЕРАЛЬНАЯ СЛУЖБА ГОСУДАРСТВЕННОЙ

РЕГИСТРАЦИИ, КАДАСТРА И КАРТОГРАФИИ

Действителен: с 02.08.2024 по 26.10.2025

полное наименование должности

инициалы, фамилия

Земельный участок			
вид объекта недвижимости			
Лист № 4 раздела 4.1	Всего листов раздела 4.1: 4	Всего разделов: 8	Всего листов выписки: 28
30.09.2024г. № КУВИ-001/2024-242256931			
Кадастровый номер:		39:15:120315:9	
		<p>исключением случаев, если разведка и добыча общераспространенных полезных ископаемых осуществляются пользователями недр, осуществляющими разведку и добычу иных видов полезных ископаемых, в границах предоставленных им в соответствии с законодательством Российской Федерации о недрах горных отводов и (или) геологических отводов на основании утвержденного технического проекта в соответствии со статьей 19.1 Закона Российской Федерации от 21 февраля 1992 года № 2395-1 «О недрах»). В границах водоохранных зон допускаются проектирование, строительство, реконструкция, ввод в эксплуатацию, эксплуатация хозяйственных и иных объектов при условии оборудования таких объектов сооружениями, обеспечивающими охрану водных объектов от загрязнения, засорения, заиления и истощения вод в соответствии с водным законодательством и законодательством в области охраны окружающей среды. Выбор типа сооружения, обеспечивающего охрану водного объекта от загрязнения, засорения, заиления и истощения вод, осуществляется с учетом необходимости соблюдения установленных в соответствии с законодательством в области охраны окружающей среды нормативов допустимых сбросов загрязняющих веществ, иных веществ и микроорганизмов. В отношении территорий садоводческих, огороднических или дачных некоммерческих объединений граждан, размещенных в границах водоохранных зон и не оборудованных сооружениями для очистки сточных вод, до момента их оборудования такими сооружениями и (или) подключения к системам (централизованные системы водоотведения(канализации), централизованные ливневые системы водоотведения), допускается применение приемников, изготовленных из водонепроницаемых материалов, предотвращающих поступление загрязняющих веществ, иных веществ и микроорганизмов в окружающую среду. В границах прибрежных защитных полос наряду с установленными для водоохранной зоны ограничениями запрещается: 1) распашка земель; 2) размещение отвалов размываемых грунтов; 3) выпас сельскохозяйственных животных и организация для них летних лагерей, ванн.; Реестровый номер границы: 39:00-6.370; Вид объекта реестра границ: Зона с особыми условиями использования территории; Вид зоны по документу: Водоохранная зона ручья Воздушный; Тип зоны: Водоохранная зона</p>	

	 ДОКУМЕНТ ПОДПИСАН ЭЛЕКТРОННОЙ ПОДПИСЬЮ Сертификат: 009F0BDC181A023B64597F1E2579BEFB50 Владелец: ФЕДЕРАЛЬНАЯ СЛУЖБА ГОСУДАРСТВЕННОЙ РЕГИСТРАЦИИ, КАДАСТРА И КАРТОГРАФИИ Действителен: с 02.08.2024 по 26.10.2025	
полное наименование должности	инициалы, фамилия	

Выписка из Единого государственного реестра недвижимости об объекте недвижимости
Сведения о частях земельного участка

Земельный участок			
вид объекта недвижимости			
Лист № 1 раздела 4.2	Всего листов раздела 4.2: 7	Всего разделов: 8	Всего листов выписки: 28
30.09.2024г. № КУВИ-001/2024-242256931			
Кадастровый номер:		39:15:120315:9	

Сведения о характерных точках границы части (частей) земельного участка				
Учетный номер части: 39:15:120315:9/1				
Система координат МСК39				
Номер точки	Координаты, м		Описание закрепления на местности	Средняя квадратичная погрешность определения координат характерных точек границ земельного участка, м
	X	Y		
1	2	3	4	5
1	360754.9	1185933.5	Закрепление отсутствует	-
2	360744.52	1185946	Закрепление отсутствует	-
3	360730.66	1185960.59	Закрепление отсутствует	-
4	360730.98	1185957.88	Закрепление отсутствует	-
5	360727.94	1185957.65	Закрепление отсутствует	-
6	360741.53	1185943.35	Закрепление отсутствует	-
7	360750.6	1185932.42	Закрепление отсутствует	-
1	360754.9	1185933.5	Закрепление отсутствует	-

полное наименование должности	 ДОКУМЕНТ ПОДПИСАН ЭЛЕКТРОННОЙ ПОДПИСЬЮ	инициалы, фамилия
	Сертификат: 009F0BDC181A023B64597F1E2579BEFB50 Владелец: ФЕДЕРАЛЬНАЯ СЛУЖБА ГОСУДАРСТВЕННОЙ РЕГИСТРАЦИИ, КАДАСТРА И КАРТОГРАФИИ Действителен: с 02.08.2024 по 26.10.2025	

Земельный участок

вид объекта недвижимости

Лист № 2 раздела 4.2

Всего листов раздела 4.2: 7

Всего разделов: 8

Всего листов выписки: 28

30.09.2024г. № КУВИ-001/2024-242256931

Кадастровый номер:

39:15:120315:9

Сведения о характерных точках границы части (частей) земельного участка

Учетный номер части: 39:15:120315:9/2

Система координат МСК39

Номер точки	Координаты, м		Описание закрепления на местности	Средняя квадратичная погрешность определения координат характерных точек границ земельного участка, м
	X	Y		
1	2	3	4	5
1	360746.99	1185931.52	Закрепление отсутствует	-
2	360750.77	1185932.46	Закрепление отсутствует	-
3	360750.29	1185933.68	Закрепление отсутствует	-
4	360750.02	1185938.12	Закрепление отсутствует	-
5	360753.01	1185946.13	Закрепление отсутствует	-
6	360751.74	1185951.43	Закрепление отсутствует	-
7	360746.77	1185939.59	Закрепление отсутствует	-
8	360746.29	1185934.53	Закрепление отсутствует	-
1	360746.99	1185931.52	Закрепление отсутствует	-



ДОКУМЕНТ ПОДПИСАН
ЭЛЕКТРОННОЙ ПОДПИСЬЮ

Сертификат: 009F0BDC181A023B64597F1E2579BEFB50

Владелец: ФЕДЕРАЛЬНАЯ СЛУЖБА ГОСУДАРСТВЕННОЙ

РЕГИСТРАЦИИ, КАДАСТРА И КАРТОГРАФИИ

Действителен: с 02.08.2024 по 26.10.2025

полное наименование должности

инициалы, фамилия

Земельный участок

вид объекта недвижимости

Лист № 3 раздела 4.2

Всего листов раздела 4.2: 7

Всего разделов: 8

Всего листов выписки: 28

30.09.2024г. № КУВИ-001/2024-242256931

Кадастровый номер:

39:15:120315:9

Сведения о характерных точках границы части (частей) земельного участка

Учетный номер части: 39:15:120315:9/3

Система координат МСК39

Номер точки	Координаты, м		Описание закрепления на местности	Средняя квадратичная погрешность определения координат характерных точек границ земельного участка, м
	X	Y		
1	2	3	4	5
1	360728.39	1185926.85	-	0.1
2	360712.17	1185922.78	-	0.1
3	360710.33	1185930.22	-	0.1
4	360726.51	1185934.44	-	0.1
1	360728.39	1185926.85	-	0.1



ДОКУМЕНТ ПОДПИСАН
ЭЛЕКТРОННОЙ ПОДПИСЬЮ

Сертификат: 009F0BDC181A023B64597F1E2579BEFB50

Владелец: ФЕДЕРАЛЬНАЯ СЛУЖБА ГОСУДАРСТВЕННОЙ
РЕГИСТРАЦИИ, КАДАСТРА И КАРТОГРАФИИ
Действителен: с 02.08.2024 по 26.10.2025

полное наименование должности

инициалы, фамилия

Земельный участок

вид объекта недвижимости

Лист № 4 раздела 4.2

Всего листов раздела 4.2: 7

Всего разделов: 8

Всего листов выписки: 28

30.09.2024г. № КУВИ-001/2024-242256931

Кадастровый номер:

39:15:120315:9

Сведения о характерных точках границы части (частей) земельного участка

Учетный номер части: 39:15:120315:9/4

Система координат МСК39

Номер точки	Координаты, м		Описание закрепления на местности	Средняя квадратичная погрешность определения координат характерных точек границ земельного участка, м
	X	Y		
1	2	3	4	5
1	360709.46	1185922.1	Временный межевой знак	-
2	360708.97	1185922.56	Временный межевой знак	-
3	360708.03	1185925.51	-	-
4	360723.16	1185929.48	-	0.1
5	360724.81	1185929.2	-	0.1
6	360725.44	1185928.48	-	0.1
7	360725.83	1185926.21	-	-
1	360709.46	1185922.1	Временный межевой знак	-



ДОКУМЕНТ ПОДПИСАН
ЭЛЕКТРОННОЙ ПОДПИСЬЮ

Сертификат: 009F0BDC181A023B64597F1E2579BEFB50

Владелец: ФЕДЕРАЛЬНАЯ СЛУЖБА ГОСУДАРСТВЕННОЙ

РЕГИСТРАЦИИ, КАДАСТРА И КАРТОГРАФИИ

Действителен: с 02.08.2024 по 26.10.2025

полное наименование должности

инициалы, фамилия

Земельный участок

вид объекта недвижимости

Лист № 5 раздела 4.2

Всего листов раздела 4.2: 7

Всего разделов: 8

Всего листов выписки: 28

30.09.2024г. № КУВИ-001/2024-242256931

Кадастровый номер:

39:15:120315:9

Сведения о характерных точках границы части (частей) земельного участка

Учетный номер части: 39:15:120315:9/5

Система координат МСК39

Номер точки	Координаты, м		Описание закрепления на местности	Средняя квадратичная погрешность определения координат характерных точек границ земельного участка, м
	X	Y		
1	2	3	4	5
1	360709.46	1185922.1	Временный межевой знак	-
2	360708.97	1185922.56	Временный межевой знак	-
3	360704.01	1185938.12	Временный межевой знак	-
4	360717.58	1185941.06	Временный межевой знак	-
5	360720	1185943.54	Временный межевой знак	-
6	360716.68	1185956.29	Временный межевой знак	-
7	360719.04	1185956.65	Временный межевой знак	-
8	360726.72	1185957.55	Временный межевой знак	-
9	360730.98	1185957.88	Временный межевой знак	-
10	360730.49	1185962.06	Временный межевой знак	-
11	360747.89	1185967.44	Временный межевой знак	-
12	360751.33	1185953.13	-	-
13	360751.27	1185952.92	-	5
14	360731.16	1185927.55	-	-
1	360709.46	1185922.1	Временный межевой знак	-



ДОКУМЕНТ ПОДПИСАН
ЭЛЕКТРОННОЙ ПОДПИСЬЮ

Сертификат: 009F0BDC181A023B64597F1E2579BEFB50

Владелец: ФЕДЕРАЛЬНАЯ СЛУЖБА ГОСУДАРСТВЕННОЙ

РЕГИСТРАЦИИ, КАДАСТРА И КАРТОГРАФИИ

Действителен: с 02.08.2024 по 26.10.2025

полное наименование должности

инициалы, фамилия

Земельный участок

вид объекта недвижимости

Лист № 6 раздела 4.2

Всего листов раздела 4.2: 7

Всего разделов: 8

Всего листов выписки: 28

30.09.2024г. № КУВИ-001/2024-242256931

Кадастровый номер:

39:15:120315:9

Сведения о характерных точках границы части (частей) земельного участка

Учетный номер части: 39:15:120315:9/6

Система координат

Номер точки	Координаты, м		Описание закрепления на местности	Средняя квадратичная погрешность определения координат характерных точек границ земельного участка, м
	X	Y		
1	2	3	4	5
1	360709.46	1185922.1	-	-
2	360712.61	1185922.89	-	-
3	360711.27	1185923.72	-	-
4	360707.36	1185927.62	-	-
5	360708.97	1185922.56	-	-
1	360709.46	1185922.1	-	-



ДОКУМЕНТ ПОДПИСАН
ЭЛЕКТРОННОЙ ПОДПИСЬЮ

Сертификат: 009F0BDC181A023B64597F1E2579BEFB50

Владелец: ФЕДЕРАЛЬНАЯ СЛУЖБА ГОСУДАРСТВЕННОЙ

РЕГИСТРАЦИИ, КАДАСТРА И КАРТОГРАФИИ

Действителен: с 02.08.2024 по 26.10.2025

полное наименование должности

инициалы, фамилия

Земельный участок

вид объекта недвижимости

Лист № 7 раздела 4.2

Всего листов раздела 4.2: 7

Всего разделов: 8

Всего листов выписки: 28

30.09.2024г. № КУВИ-001/2024-242256931

Кадастровый номер:

39:15:120315:9

Сведения о характерных точках границы части (частей) земельного участка

Учетный номер части: 39:15:120315:9/7

Система координат

Номер точки	Координаты, м		Описание закрепления на местности	Средняя квадратичная погрешность определения координат характерных точек границ земельного участка, м
	X	Y		
1	2	3	4	5
1	360709.46	1185922.1	-	-
2	360731.17	1185927.55	-	-
3	360751.27	1185952.92	-	-
4	360751.33	1185953.13	-	-
5	360747.89	1185967.44	-	-
6	360730.49	1185962.06	-	-
7	360730.98	1185957.88	-	-
8	360726.72	1185957.55	-	-
9	360719.04	1185956.65	-	-
10	360716.68	1185956.29	-	-
11	360720	1185943.54	-	-
12	360717.58	1185941.06	-	-
13	360704.01	1185938.12	-	-
14	360708.97	1185922.56	-	-
15	360709.46	1185922.1	-	-



ДОКУМЕНТ ПОДПИСАН
ЭЛЕКТРОННОЙ ПОДПИСЬЮ

Сертификат: 009F0BDC181A023B64597F1E2579BEFB50

Владелец: ФЕДЕРАЛЬНАЯ СЛУЖБА ГОСУДАРСТВЕННОЙ

РЕГИСТРАЦИИ, КАДАСТРА И КАРТОГРАФИИ

Действителен: с 02.08.2024 по 26.10.2025

полное наименование должности

инициалы, фамилия