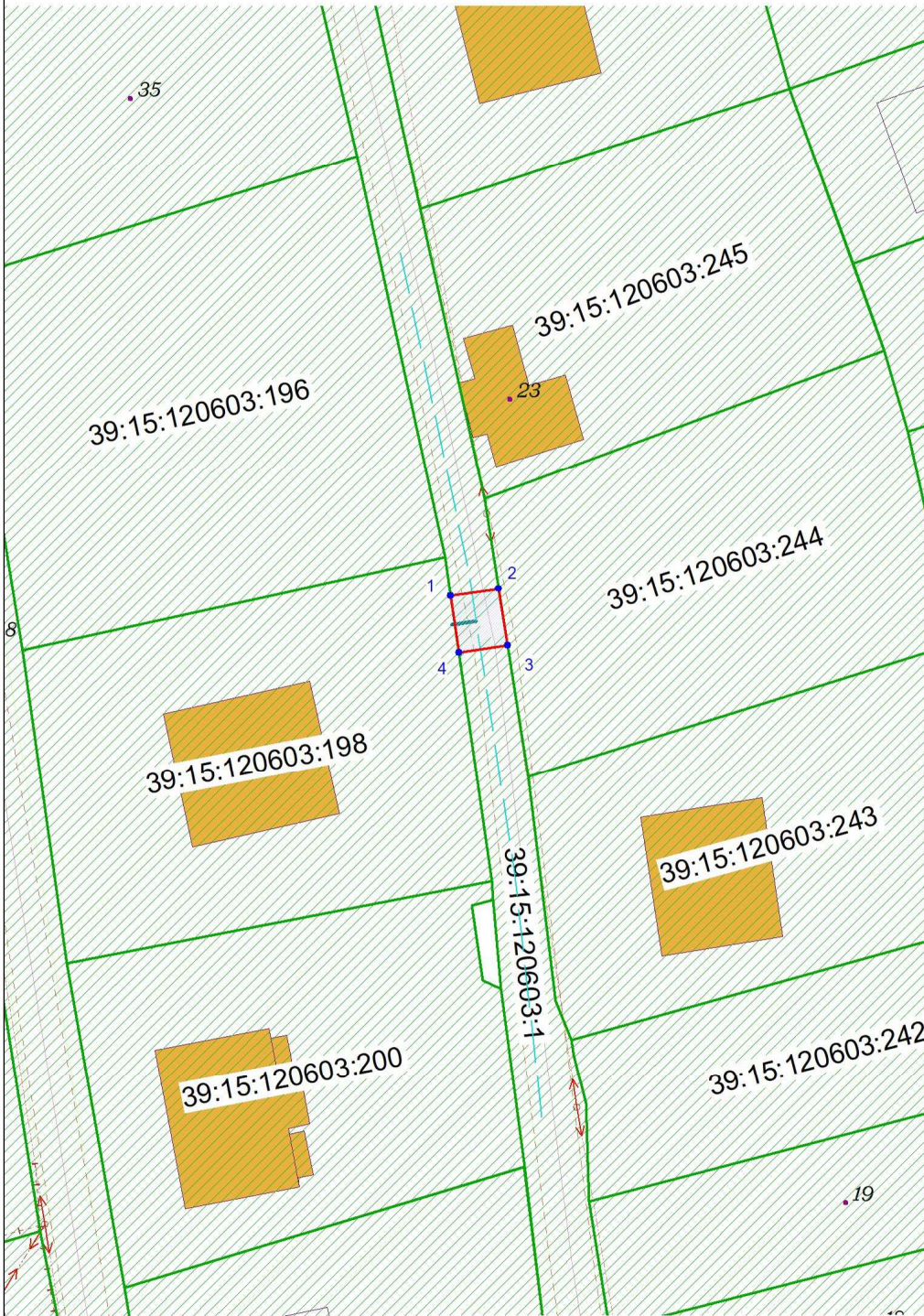


**СХЕМА ГРАНИЦ
публичного сервитута**



Перечень координат границ публичного сервитута

№	X	Y
1	360104.34	1184626.69
2	360104.84	1184630.02
3	360100.89	1184630.65
4	360100.38	1184627.26
1	360104.34	1184626.69

Объект: Участок газопровода низкого давления до границ ЗУ с КН 39:15:120603:198 по ул. Агрохимик, д. 38 тер. СНТ «50 лет Октября» г. Калининград ш. Люблинское г.о. «Город Калининград»

Кадастровый номера земельных участков на которых расположен публичный сервитут: 39:15:120603:1

Площадь публичного сервитута: 14 кв.м

Цель установления публичного сервитута: для размещения газопровода

заявитель

М.П.








(подпись)

(расшифровка подписи)

(подпись)

(расшифровка подписи)

УСЛОВНЫЕ ОБОЗНАЧЕНИЯ:

-  красные линии
-  испрашиваемый публичный сервитут
-  испрашиваемые части земельных участков
-  кадастровый участок
-  граница кадастрового квартала
-  граница кадастрового участка
-  ось строящегося газопровода

Масштаб 1:500

Система координат МСК-39

**СХЕМА ГРАНИЦ ПОДПИСАНА
ЭЛЕКТРОННОЙ ПОДПИСЬЮ**

Сертификат: **02ffb37100d9b1ce8a49f68f0af50926dc**

Кадастровый инженер **Глеза Оксана Леонидовна**

Действителен: с **27.08.2024** по **28.08.2025**